



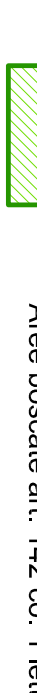




**LEGENDA**

-  Beni vincolati art. 142 D.Lgs. 42/2004
-  Aree libere - Aree di interesse paesaggistico - Fasi di rispetto sui corsi d'acqua
-  Aree vincolate art. 142 c.1 del D.Lgs. 42/04 (da salvaguardare PTO)
-  Aree vincolate art. 142 c.1 del D.Lgs. 42/04 (da salvaguardare PTO)
-  Aree vincolate relative ad archeologia

 Aree di interesse archeologico con presenza di findi archeologici (in attesa)

 Aree di interesse archeologico con presenza di findi archeologici (in attesa)

Area di interesse archeologico	Nota	Numero europeo - Icodat
1	Area di interesse archeologico	1
2	Area di interesse archeologico	2
3	Area di interesse archeologico	3
4	Area di interesse archeologico	4
5	Area di interesse archeologico	5
6	Area di interesse archeologico	6
7	Area di interesse archeologico	7
8	Area di interesse archeologico	8
9	Area di interesse archeologico	9
10	Area di interesse archeologico	10
11	Area di interesse archeologico	11
12	Area di interesse archeologico	12
13	Area di interesse archeologico	13
14	Area di interesse archeologico	14
15	Area di interesse archeologico	15
16	Area di interesse archeologico	16
17	Area di interesse archeologico	17
18	Area di interesse archeologico	18
19	Area di interesse archeologico	19
20	Area di interesse archeologico	20
21	Area di interesse archeologico	21
22	Area di interesse archeologico	22
23	Area di interesse archeologico	23
24	Area di interesse archeologico	24
25	Area di interesse archeologico	25
26	Area di interesse archeologico	26
27	Area di interesse archeologico	27
28	Area di interesse archeologico	28
29	Area di interesse archeologico	29
30	Area di interesse archeologico	30
31	Area di interesse archeologico	31
32	Area di interesse archeologico	32
33	Area di interesse archeologico	33
34	Area di interesse archeologico	34
35	Area di interesse archeologico	35
36	Area di interesse archeologico	36
37	Area di interesse archeologico	37
38	Area di interesse archeologico	38
39	Area di interesse archeologico	39
40	Area di interesse archeologico	40
41	Area di interesse archeologico	41
42	Area di interesse archeologico	42
43	Area di interesse archeologico	43
44	Area di interesse archeologico	44
45	Area di interesse archeologico	45
46	Area di interesse archeologico	46
47	Area di interesse archeologico	47
48	Area di interesse archeologico	48
49	Area di interesse archeologico	49
50	Area di interesse archeologico	50
51	Area di interesse archeologico	51
52	Area di interesse archeologico	52
53	Area di interesse archeologico	53
54	Area di interesse archeologico	54
55	Area di interesse archeologico	55
56	Area di interesse archeologico	56
57	Area di interesse archeologico	57
58	Area di interesse archeologico	58
59	Area di interesse archeologico	59
60	Area di interesse archeologico	60
61	Area di interesse archeologico	61
62	Area di interesse archeologico	62
63	Area di interesse archeologico	63
64	Area di interesse archeologico	64
65	Area di interesse archeologico	65
66	Area di interesse archeologico	66
67	Area di interesse archeologico	67
68	Area di interesse archeologico	68
69	Area di interesse archeologico	69
70	Area di interesse archeologico	70
71	Area di interesse archeologico	71
72	Area di interesse archeologico	72
73	Area di interesse archeologico	73
74	Area di interesse archeologico	74
75	Area di interesse archeologico	75
76	Area di interesse archeologico	76
77	Area di interesse archeologico	77
78	Area di interesse archeologico	78
79	Area di interesse archeologico	79
80	Area di interesse archeologico	80
81	Area di interesse archeologico	81
82	Area di interesse archeologico	82
83	Area di interesse archeologico	83
84	Area di interesse archeologico	84
85	Area di interesse archeologico	85
86	Area di interesse archeologico	86
87	Area di interesse archeologico	87
88	Area di interesse archeologico	88
89	Area di interesse archeologico	89
90	Area di interesse archeologico	90
91	Area di interesse archeologico	91
92	Area di interesse archeologico	92
93	Area di interesse archeologico	93
94	Area di interesse archeologico	94
95	Area di interesse archeologico	95
96	Area di interesse archeologico	96
97	Area di interesse archeologico	97
98	Area di interesse archeologico	98
99	Area di interesse archeologico	99
100	Area di interesse archeologico	100

-  Corsi d'acqua minori non vincolati paesaggisticamente
-  Canali
-  Macroaree urbane e funzionali

- |                         |           |                             |                   |
|-------------------------|-----------|-----------------------------|-------------------|
| <b>MACROAREE URBANE</b> |           | <b>MACROAREE FUNZIONALI</b> |                   |
| M1                      | Prato     | Mn1                         | Tra a valle       |
| M2                      | S. Biagio | Mn2                         | Arco di S. Biagio |
| M3                      | Urbano    | Mn3                         | Servino           |
| M4                      | Castello  | Mn4                         | Castello          |
| M5                      | Castello  | Mn5                         | Pian della Seta   |
| M6                      | Castello  |                             |                   |




**COMUNE DI PIETRALUNGA**  
(Provincia di Perugia)

**PIANO REGOLATORE GENERALE**  
**PARTIE STRUTTURALE**



**OGGETTO TAVOLA:**  
BENI VINCOLATI ART. 142 D.LGS. 42/2004. CRINALI  
STRADE ED AREE ARCHEOLOGICHE INDIZIATE

Scale:  
1:10.000

 Nord

**7-N**  
N° TAVOLA: